
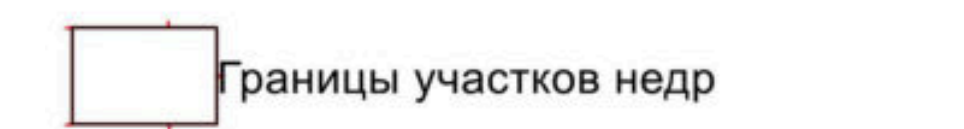
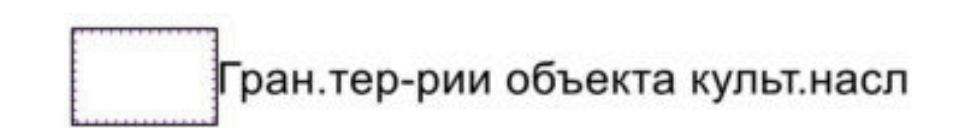
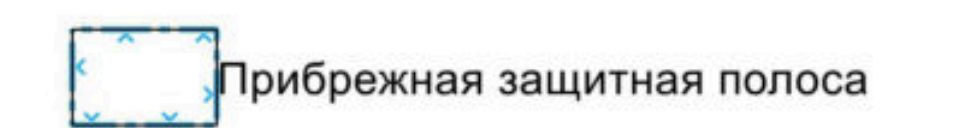

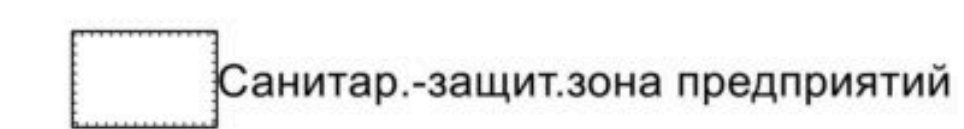

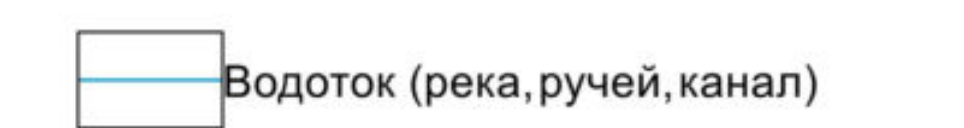
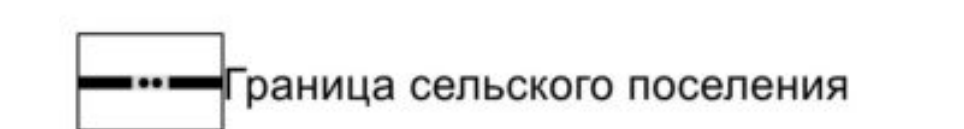
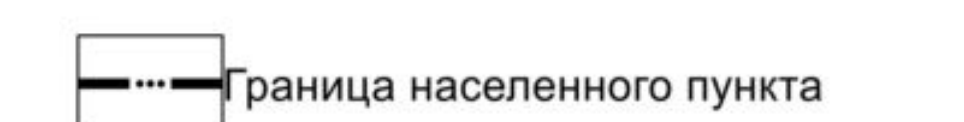


Условные обозначения

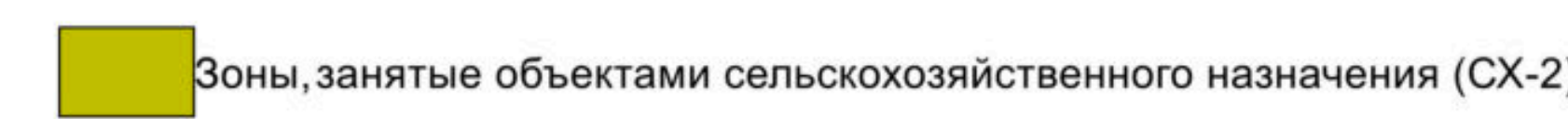

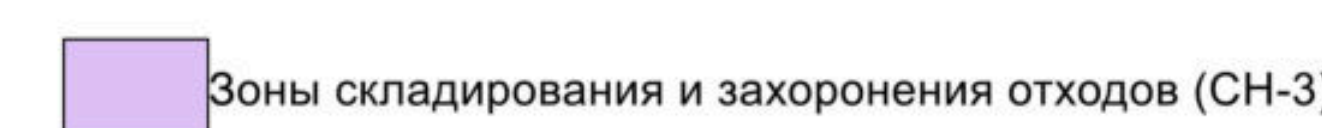
Зоны с особыми условиями использования территории

-  Зона регулир. застр. и хоз. деят.
-  Границы участков недр
-  Гран. тер-рии объекта культ. насл.
-  Прибрежная защитная полоса
-  Водоохранная зона
-  Санитар.-защит. зона предприятий
-  Охр. зона об-тов электросет. хоз.

Административные границы, природные объекты

-  Водоток (река, ручей, канал)
-  Граница сельского поселения
-  Граница населенного пункта

Территориальные зоны

-  Зоны отдыха (Р-3)
-  Зоны сельскохозяйственных угодий (СХ-1)
-  Зоны лесов (ПН-1)
-  Зоны, занятые объектами сельскохозяйственного назначения (СХ-2)
-  Зоны застройки индивидуальными жилыми домами (Ж-1)
-  Зоны сельскохозяйственного использования (СХ-4)
-  Зоны делового, общественного и коммерческого назначения (ОД-2)
-  Зоны сельскохозяйственного использования (СХ-3)
-  Зоны озеленения территорий общего пользования (Р-1)
-  Зоны инженерной инфраструктуры (ИТ-1)
-  Зоны размещения объектов социального и коммунально-бытового назначения (ОД-1)
-  Производственные зоны (ПК-1)
-  Зоны транспортной инфраструктуры (ИТ-2)
-  Зоны рекреационного назначения
-  Зоны кладбищ (СН-4)
-  Зоны складирования и захоронения отходов (СН-3)
-  Зона застройки малоэтажными жилыми домами (Ж-2)
-  Зоны акваторий (ПН-6)

